

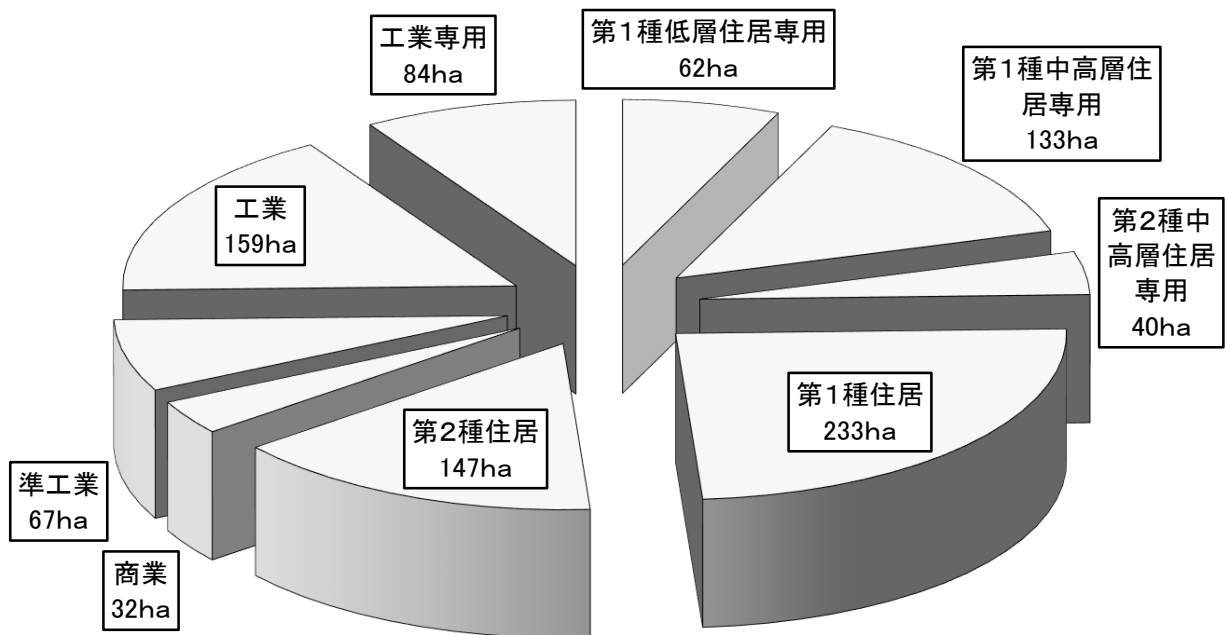
# 第 9 編

## 土木・建築・水道・下水道

### 都市計画区域面積・用途地域面積

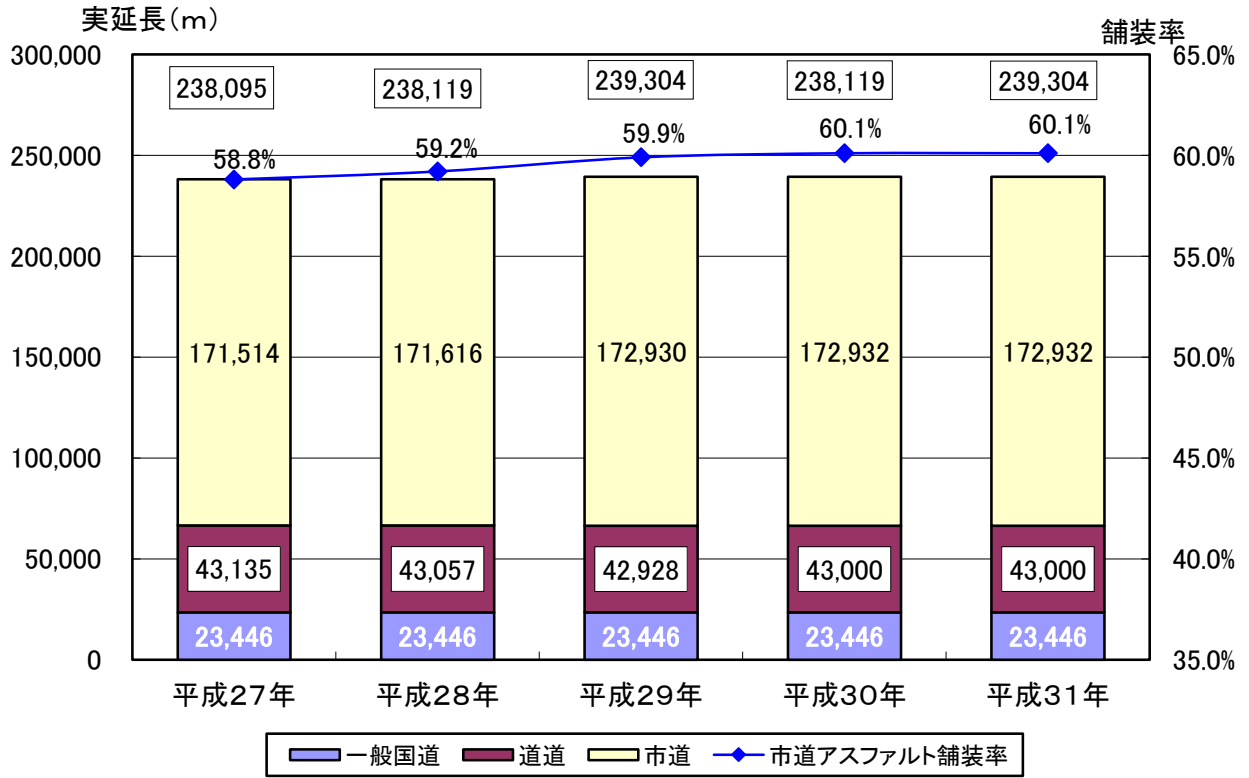
(平成31年1月1日現在)

市 域 面 積	30,252 ha
都市計画区域面積	4,756 ha
用途地域面積	957 ha

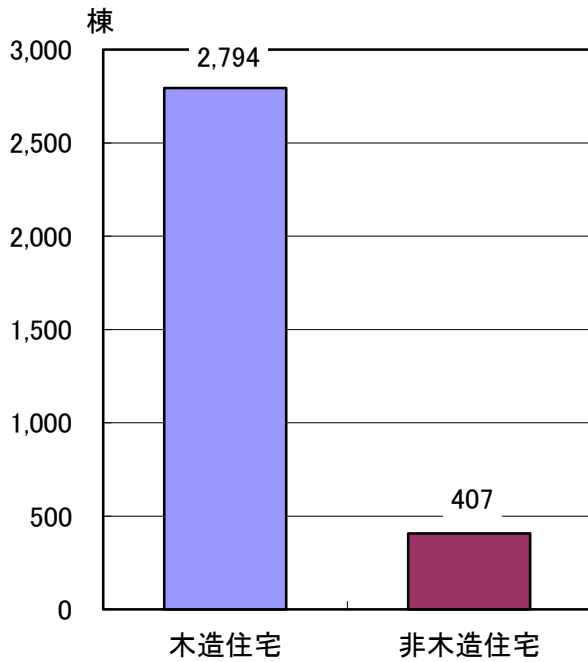


# 道路の現況

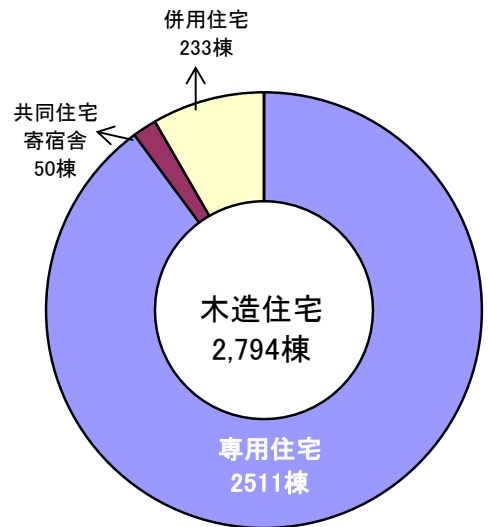
(各年3月31日現在)



# 住宅の種類別状況



(平成31年1月1日現在)



### 1 道路の現況

各年3月31日現在(単位:m、%)

区分 年度	実延長	舗装率	一般国道		道道		市道	
			実延長	舗装率	実延長	舗装率	実延長	舗装率
平成27年	238,095	70.0	23,446	100.0	43,135	98.4	171,514	58.8
平成28年	238,162	70.3	23,446	100.0	43,057	98.4	171,659	59.2
平成29年	239,304	70.7	23,446	100.0	42,928	98.4	172,930	59.9
平成30年	239,378	70.9	23,446	100.0	43,000	98.4	172,932	60.1
平成31年	<b>239,378</b>	<b>70.9</b>	<b>23,446</b>	<b>100.0</b>	<b>43,000</b>	<b>98.4</b>	<b>172,932</b>	<b>60.1</b>

資料 建設課

### 2 市道の現況

各年3月31日現在(単位:m)

区分 年度	道路の内訳				橋りょうの内訳		
	実延長計	路面内訳			総延長計	内訳	
		セメント 舗装	アスファルト 舗装	砂利道		木橋	永久橋
平成27年	171,514	989	99,911	70,614	1,776	7	1,769
平成28年	171,659	986	100,558	70,115	1,836	7	1,829
平成29年	172,930	986	102,596	69,348	1,836	7	1,829
平成30年	172,932	986	102,597	69,349	1,839	7	1,832
平成31年	<b>172,932</b>	<b>986</b>	<b>102,597</b>	<b>69,349</b>	<b>1,839</b>	<b>7</b>	<b>1,832</b>

資料 建設課

### 3 住宅の種類別状況

各年1月1日現在(単位:棟)

区分 年次	総数	構造別内訳					
		木造住宅					非木造住宅
		計	内訳				住宅・アパート
専用住宅	共同住宅 ・寄宿舎	併用住宅	農家住宅				
平成27年	3,306	2,891	2,600	39	252	-	415
平成28年	3,271	2,859	2,572	40	247	-	412
平成29年	3,256	2,844	2,557	48	239	-	412
平成30年	3,227	2,813	2,528	50	235	-	414
平成31年	<b>3,201</b>	<b>2,794</b>	<b>2,511</b>	<b>50</b>	<b>233</b>	-	<b>407</b>

資料 固定資産概要調書

## 4 公営住宅等の状況

## (1) 公営住宅等管理状況

各年度3月31日現在(単位:戸)

年 度	区 分	総 数	内 訳				改良住宅
			公 営 住 宅				
			新 法	第 1 種	第 2 種	特 低 等	
平成 26 年		2,283	249	332	437	138	1,127
平成 27 年		2,247	288	302	419	134	1,104
平成 28 年		2,227	288	298	419	134	1,088
平成 29 年		2,240	307	324	411	130	1,068
平成 30 年		<b>2,212</b>	<b>307</b>	<b>312</b>	<b>407</b>	<b>130</b>	<b>1,056</b>

資料 建設課

## (2) 公営住宅等の地区別内訳

平成31年3月31日現在(単位:戸)

地区名	団地名	総数	内 訳				改良住宅	地区名	団地名	総数	内 訳				改良住宅
			公 営 住 宅								新法	第1種	第2種	特低等	
			新法	第1種	第2種	特低等									
三笠地区	多賀町	16	-	16	-	-	-	唐	青山町	18	-	-	18	-	-
	さいわい	84	84	-	-	-	-	松	栄町	34	-	-	-	-	34
	榊町	300	175	53	60	12	-	地	常盤町	363	-	-	-	-	363
	柏町	58	-	18	18	-	22		緑町	108	-	-	-	-	108
	わかまつ	48	48	-	-	-	-	区	計	523	-	-	18	-	505
	宮本町	221	-	104	97	20	-		弥	桃山東	48	-	-	-	-
美園町	202	-	72	76	54	-	生	桃山町	56	-	-	-	-	56	
計	929	307	263	251	86	22	地	橘町	80	-	-	-	-	80	
幌内地区	初音町	36	-	-	-	-	36	区	計	184	-	-	-	-	184
	住吉町	170	-	-	-	-	170	幾	栗丘町	18	-	10	8	-	-
	金谷町	143	-	-	24	-	119	春	中島町	83	-	15	36	32	-
	幌内町2丁目	8	-	8	-	-	-	地	川向町	50	-	16	22	12	-
	幌内町3丁目	20	-	-	-	-	20		区	計	151	-	41	66	44
	幌内町1丁目	12	-	-	12	-	-	岡	岡山	36	-	-	36	-	-
計	389	-	8	36	-	345	山	計	36	-	-	36	-	-	
								総 数	<b>2,212</b>	<b>307</b>	<b>312</b>	<b>407</b>	<b>130</b>	<b>1,056</b>	

資料 建設課

### 5 用途別建物建設状況(新築)

各年度3月31日現在

区 分		年 度					
		平成26年	平成27年	平成28年	平成29年	平成30年	
総 数		52	34	104	41	<b>42</b>	
内	住 宅	専 用 住 宅	6	4	14	9	<b>4</b>
		併 用 住 宅	-	-	-	-	-
		給 与 住 宅	-	-	-	-	-
		分 譲 住 宅	-	-	-	-	-
		建 売 住 宅	-	-	-	-	-
内	(戸)	共 同 民 賃 貸 住 宅	-	18	63	9	<b>4</b>
		公 営 住 宅	39	-	19	-	<b>20</b>
		市 営 住 宅	-	-	-	16	-
		道 営 住 宅	-	-	-	-	-
内	住 宅 以 外 (棟)	店 舗 事 務 所	1	-	3	1	<b>1</b>
		工 場	-	-	-	-	-
		倉 庫 車 庫	6	10	3	2	<b>9</b>
		そ の 他	-	2	2	4	<b>4</b>

※ 記載数値は確認申請による

資料 建設課

### 6 水道使用人口等の状況

各年度3月31日現在 (単位:戸、人、%)

年度	区 分	行 政 区 域 内				普 及 率	
		戸 数	人 口	う ち 給 水		戸 数	人 口
				戸 数	人 口		
平 成 2 6 年		5,258	9,391	5,251	9,380	99.9	99.9
平 成 2 7 年		5,165	9,107	5,159	9,098	99.9	99.9
平 成 2 8 年		5,072	8,877	5,066	8,868	99.9	99.9
平 成 2 9 年		4,970	8,664	4,964	8,655	99.9	99.9
平 成 3 0 年		<b>4,856</b>	<b>8,432</b>	<b>4,850</b>	<b>8,423</b>	<b>99.9</b>	<b>99.9</b>

※ 行政区域内の戸数、人口及び給水戸数、人口に外国人を含める

資料 水道課

### 7 用途別給水戸数・使用水量調

各年度3月31日現在 (単位:戸、m<sup>3</sup>)

年 度	区 分	総 数	内 訳		
			家 事	業 務	浴 場
平 成 2 6 年	戸 数	4,658	4,286	367	5
	水 量	1,201,858	670,011	515,922	15,925
平 成 2 7 年	戸 数	4,582	4,205	372	5
	水 量	1,023,982	644,525	364,137	15,320
平 成 2 8 年	戸 数	4,477	4,110	362	5
	水 量	1,006,767	630,703	361,738	14,326
平 成 2 9 年	戸 数	4,414	4,039	370	5
	水 量	998,834	613,131	372,619	13,084
平 成 3 0 年	戸 数	<b>4,310</b>	<b>3,932</b>	<b>373</b>	<b>5</b>
	水 量	<b>989,527</b>	<b>601,433</b>	<b>376,325</b>	<b>11,769</b>

※ 臨時用は業務用を含む

資料 水道課

## 8 下水道の普及状況

各年度3月31日現在(単位:km、ha、人、%)

区分 年度	管 渠 延 長				認可面積 A	行政区域内 人 口 B	処 理 区 域		処 理 普 及 率	
	単 年 度		累 計				面 積 C	人 口 D	処理面積 C/A	処理人口 D/B
	汚 水	雨 水	汚 水	雨 水						
平成26年	0.0	0.3	90.0	15.6	796	9,391	593	7,959	74.5	84.8
平成27年	0.0	0.5	90.0	16.1	796	9,107	593	7,769	74.5	85.3
平成28年	0.0	0.2	90.0	16.3	796	8,877	593	7,600	74.5	85.6
平成29年	0.0	0.0	90.0	16.3	796	8,664	593	7,448	74.5	86.0
平成30年	<b>0.0</b>	<b>0.0</b>	<b>90.0</b>	<b>16.3</b>	<b>796</b>	<b>8,432</b>	<b>593</b>	<b>7,321</b>	<b>74.5</b>	<b>86.8</b>

資料 水道課

## 9 終末処理場

平成31年1月1日現在(単位: m<sup>2</sup>、人、m<sup>3</sup>/日)

区分 施設名	敷 地 面 積	処 理 人 口		処 理 能 力 水 量		運 転 開 始
		全体計画	認 可	全体計画	認 可	
三笠浄化センター	<b>38,570</b>	<b>18,400</b>	<b>12,600</b>	<b>11,900</b>	<b>8,000</b>	平成6年3月31日

※ 現計画決定年月日 平成14年3月29日

資料 水道課

## 10 水洗便所普及状況

各年度3月31日現在(単位:戸、%、人)

区分 年度	水洗可能区域 全 戸 数	水洗設置戸数	水洗化普及 率	処理区域人口	水洗化済人口	水洗化率
平成26年	4,606	3,883	84.3	7,959	6,883	86.5
平成27年	4,608	3,939	85.5	7,769	6,810	87.7
平成28年	4,640	3,993	86.1	7,600	6,687	88.0
平成29年	4,613	4,019	87.1	7,448	6,623	88.9
平成30年	<b>4,618</b>	<b>4,040</b>	<b>87.5</b>	<b>7,321</b>	<b>6,559</b>	<b>89.6</b>

資料 水道課

11 都市計画区域面積・用途地域面積

平成31年1月1日現在(単位:ha)

市域面積	都市計画 区域面積	用 途 地 域 面 積									
		総 数	内 訳								
			第1種 低 層 住居専用	第1種 中高層 住居専用	第2種 中高層 住居専用	第1種 住 居	第2種 住 居	商 業	準工業	工 業	工 業 専 用
30,252	4,756	957	62	133	40	233	147	32	67	159	84

※ 最終変更平成14年11月22日

資料 企画調整課

## 12 都市公園の現況

令和2年1月1日現在(単位:ha)

開設年月日	名 称	種 別	面 積	位 置
S 41. 8. 11	幾春別中島町児童公園	街	0.28	幾春別中島町地内
S 44. 8. 8	幌内住吉町児童公園	〃	0.64	幌内住吉町地内
S 47. 7. 25	榑町児童公園	〃	0.40	榑町地内
S 47. 7. 28	唐松町第一児童公園	〃	0.05	唐松町2丁目地内(休)
S 42. 7. 30	唐松常盤町児童公園	〃	0.37	唐松常盤町地内
S 48. 7. 20	唐松町第二児童公園	〃	0.20	唐松町2丁目地内(休)
S 48. 7. 31	若松町児童公園	〃	0.25	若松町地内
S 49. 8. 31	弥生花園町児童公園	〃	0.38	弥生花園町地内
〃	清住町児童公園	〃	0.11	清住町地内
S 50. 8. 10	柏町児童公園	〃	0.16	柏町地内
S 50. 9. 2	宮本町児童公園	〃	0.25	宮本町地内
S 51. 8. 5	唐松栄町児童公園	〃	0.18	唐松栄町2丁目地内(休)
S 51. 10. 13	三笠開拓記念広場	〃	0.15	幾春別町1丁目地内
S 52. 6. 30	本町児童公園	〃	0.43	本町地内
S 52. 8. 31	唐松春光町児童公園	〃	0.11	唐松春光町地内(休)
S 53. 10. 18	幌内新栄町児童公園	〃	0.17	幌内新栄町地内(休)
S 54. 9. 3	有明町児童公園	〃	0.18	有明町地内
S 55. 9. 1	幾春別川向町児童公園	〃	0.48	幾春別川向町・山手町地内
S 55. 11. 11	もみじ公園	〃	0.03	幌内町1丁目地内
S 56. 9. 21	金谷公園	〃	0.10	幌内金谷町地内
〃	いこい公園	〃	0.12	幌内町3丁目地内
〃	千代田公園	〃	0.27	唐松千代田町地内
〃	美園町下団地児童公園	〃	0.20	美園町地内
S 57. 8. 20	本郷町児童公園	〃	0.14	本郷町地内
S 58. 9. 10	並木公園	〃	0.15	弥生並木町地内
S 59. 8. 22	見晴公園	〃	0.14	高美町地内
S 61. 10. 1	初音公園	〃	0.16	幌内初音町地内
S 27. 4. 1	清住墓地	墓	0.70	清住町地内
S 30. 4. 13	中央公園	近	0.70	幸町地内
S 58. 12. 16	岡山運動公園	〃	2.40	岡山地内
S 59. 11. 4	唐松運動公園	〃	1.26	唐松緑町地内
S 61. 3. 8	堤公園	〃	1.60	堤町・本郷町地内
S 61. 8. 13	錦公園	〃	2.90	幾春別錦町1丁目地内
S 62. 12. 1	美園緑地公園	街	0.26	美園町地内
S 29. 5. 10	三笠運動公園	運	19.60	若草町・美園町地内
S 57. 11. 10	三笠グリーンパーク	緑	3.20	柏町地内



つづき

令和2年1月1日現在(単位:ha)

開設年月日	名 称	種 別	面 積	位 置
H 4. 1. 6	岡 山 中 央 東 公 園	街	0.10	岡 山 地 内
H 4. 3. 1	岡 山 第 2 運 動 公 園	近	1.90	〃 (休)
H 9. 3. 31	岡 山 中 央 西 公 園	街	0.06	〃
〃	柏 台 中 央 公 園	〃	0.03	柏 町 地 内
〃	弥 生 市 民 広 場	〃	0.17	弥 生 橋 町 地 内
H 11. 4. 1	唐 松 河 川 緑 地 公 園	近	1.33	唐 松 栄 町 3 丁 目 地 内
H 13. 5. 1	萱 野 花 の 道 公 園	近	0.75	萱 野 地 内
H 20. 7. 15	岡 山 緑 地 公 園	近	4.10	岡 山 地 内
H 25 1. 1	岡 山 こ ど も 広 場	街	0.05	〃
<b>合計 45箇所 面積 47.21 ha 人口1人当たり 56.87 m<sup>2</sup></b>				

※ 種別の内訳について

資料 建設課

街 …………… 街区公園

近 …………… 近隣公園

運 …………… 運動公園

緑 …………… 都市公園

墓 …………… 墓 園

※ 「位置」欄の右側に (休) のマークがあるものは、現在休止中

